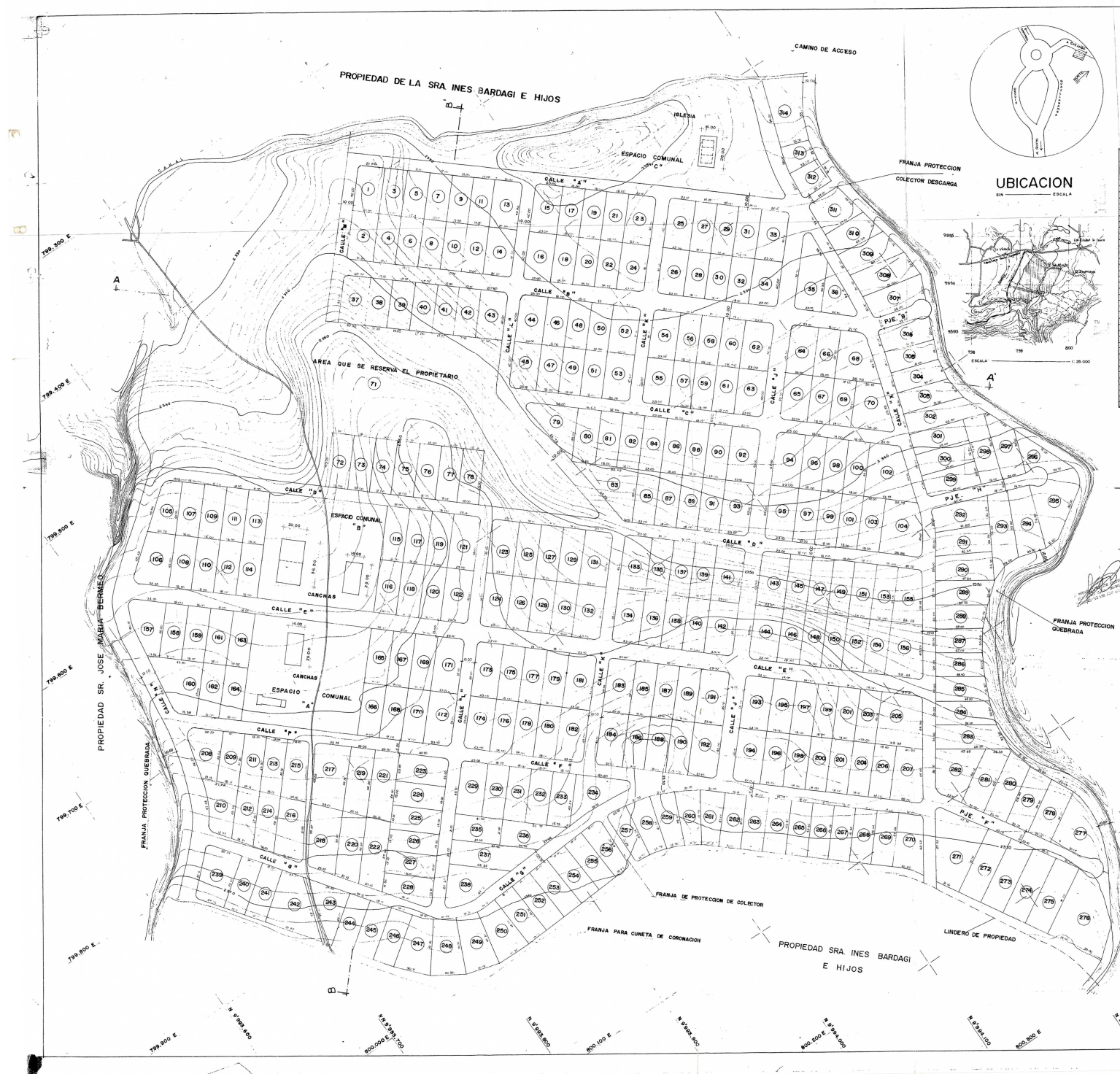



CUADRO DE AREAS

LOTE No	AREA M²	LOTE No.	AREA M²	LOTE No	AREA M²	LOTE No.	AREA M²	LOTE No.	AREA M²	LOTE No.	AREA M²	LOTE No.	AREA M²	LOTE No.	AREA M²
1	819	42	680	83	1.253	124	1.034	165	810	206	810	247	1.126	288	900
2	819	43	819	84	1.035	125	810	166	810	207	1.125	248	1.190	289	928
3	680	44	919	85	1.035	126	810	167	810	208	1.324	249	1.190	290	1.037
4	680	45	919	86	810	127	810	168	810	209	723	250	1.076	291	973
5	680	46	720	87	810	128	810	169	810	210	1.011	251	783	292	1.063
6	680	47	720	88	810	129	810	170	810	211	783	252	783	293	1.223
7	680	48	720	89	810	130	810	171	1.034	212	834	253	783	294	1.159
8	680	49	720	90	810	131	1.034	172	1.034	213	903	254	783	295	1.602
9	680	50	720	91	810	132	1.034	173	1.034	214	994	255	783	296	915
10	680	51	720	92	1.034	133	1.034	174	1.034	215	948	256	797	297	1.046
11	680	52	919	93	1.034	134	1.034	175	810	216	1.189	257	799	298	1.008
12	680	53	919	94	1.034	135	810	176	810	217	1.126	258	749	299	833
13	819	54	919	95	1.034	136	810	177	810	218	1.394	259	719	300	810
14	819	55	919	96	810	137	810	178	810	219	1.079	260	712	301	810
15	919	56	720	97	810	138	810	179	810	220	1.103	261	769	302	1.125
16	919	57	720	98	810	139	810	180	810	221	1.189	262	810	303	851
17	720	58	720	99	810	140	810	181	1.034	222	1.155	263	810	304	768
18	720	59	720	100	810	141	1.034	182	1.034	223	919	264	800	305	746
19	720	60	720	101	810	142	1.034	183	1.034	224	760	265	788	306	951
20	720	61	720	102	1.563	143	1.034	184	1.034	225	760	266	775	307	1.140
21	720	62	919	103	810	144	1.034	185	810	226	760	267	750	308	1.051
22	720	63	919	104	1.497	145	810	186	810	227	760	268	716	309	867
23	919	64	919	105	940	146	810	187	810	228	805	269	696	310	774
24	919	65	919	106	1.253	147	810	188	810	229	1.034	270	868	311	1.190
25	919	66	720	107	810	148	810	189	810	230	810	271	1.716	312	581
26	919	67	720	108	810	149	810	190	810	231	810	272	1.020	313	681
27	720	68	1.194	109	810	150	810	191	1.034	232	810	273	1.020	314	954
28	720	69	720	110	810	151	810	192	1.034	233	805	274	1.020		
29	720	70	1.180	111	810	152	810	193	1.034	234	1.172	275	1.020		
30	720	71	58.953	112	810	153	810	194	1.034	235	851	276	1.831		
31	720	72	810	113	810	154	810	195	810	236	872	277	1.321		
32	720	73	810	114	810	155	1.046	196	810	237	1.237	278	960		
33	919	74	810	115	810	156	1.316	197	810	238	1.065	279	1.045		
34	919	75	810	116	810	157	1.164	198	810	239	1.330	280	1.166		
35	322	76	810	117	810	158	810	199	810	240	810	281	1.142		
36	706	77	810	118	810	159	810	200	810	241	810	282	1.388		
37	819	78	810	119	810	160	1.509	201	810	242	2892	283	1.223		
38	680	79	1.034	120	810	161	810	202	810	243	2.232	284	1.090		
39	680	80	748	121	1.034	162	810	203	810	244	810	285	699		
40	680	81	810	122	1.034	163	810	204	810	245	810	286	920		
41	680	82	810	123	1.034	164	810	205	865	246	810	287	920		



RESUMEN

			%
AREA TOTAL DE LOTES		343.181 M²	73.43
AREA DE CALLES		70.653 M²	15.12
AREA COMUNAL:			
A = 8.820 m² B = 8.820 m² C = 15.833 m²			
TOTAL		33.473 M²	7.16
FRANJA DE PROTECCION Qda. MISITO 9.200 m²			
FRANJA DE PROTECCION Qda. QUINTA 4.675 m²		13.875 M²	2.97
AREA PARA CUNETA DE CORONACION		4.640 M²	0.99
FRANJA DE PROTECCION DEL COLECTOR		445 M²	0.09
FRANJA DE PROTECCION CANAL INERHI		1.062 M²	0.24
AREA TOTAL		467.329 M²	100.00

SECCIONES TRANSVERSALES

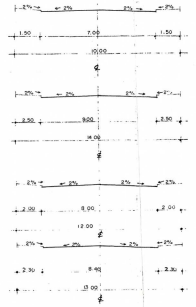

PROPIETARIO

FILANBANCO.

URB. **VISTA VERDE** GUAYLLABAMBA

UBICACION: PARROQUIA GUAYLLABAMBA

MODIFICACION AREAS LOTES

PROYECTO	PROPIETARIO DR. HUGO SILVA G.	
ARQ. JORGE SIDEL P. 4531 M. 3490	ESCALA: 1:1.000 FECHA: ABRIL-97	

SELLOS MUNICIPALES

11997
I. MUNICIPIO DE QUITO
DIRECCION DE PLANIFICACION
Con informe Nº 1207-97 DP
De fecha: 9 Abril 97
Se aprueba el PROYECTO DEFINITIVO de la Urbanización Nº 704
mediante ordenanza Nº 8248
de fecha 17 Oct 82
DIRECTOR